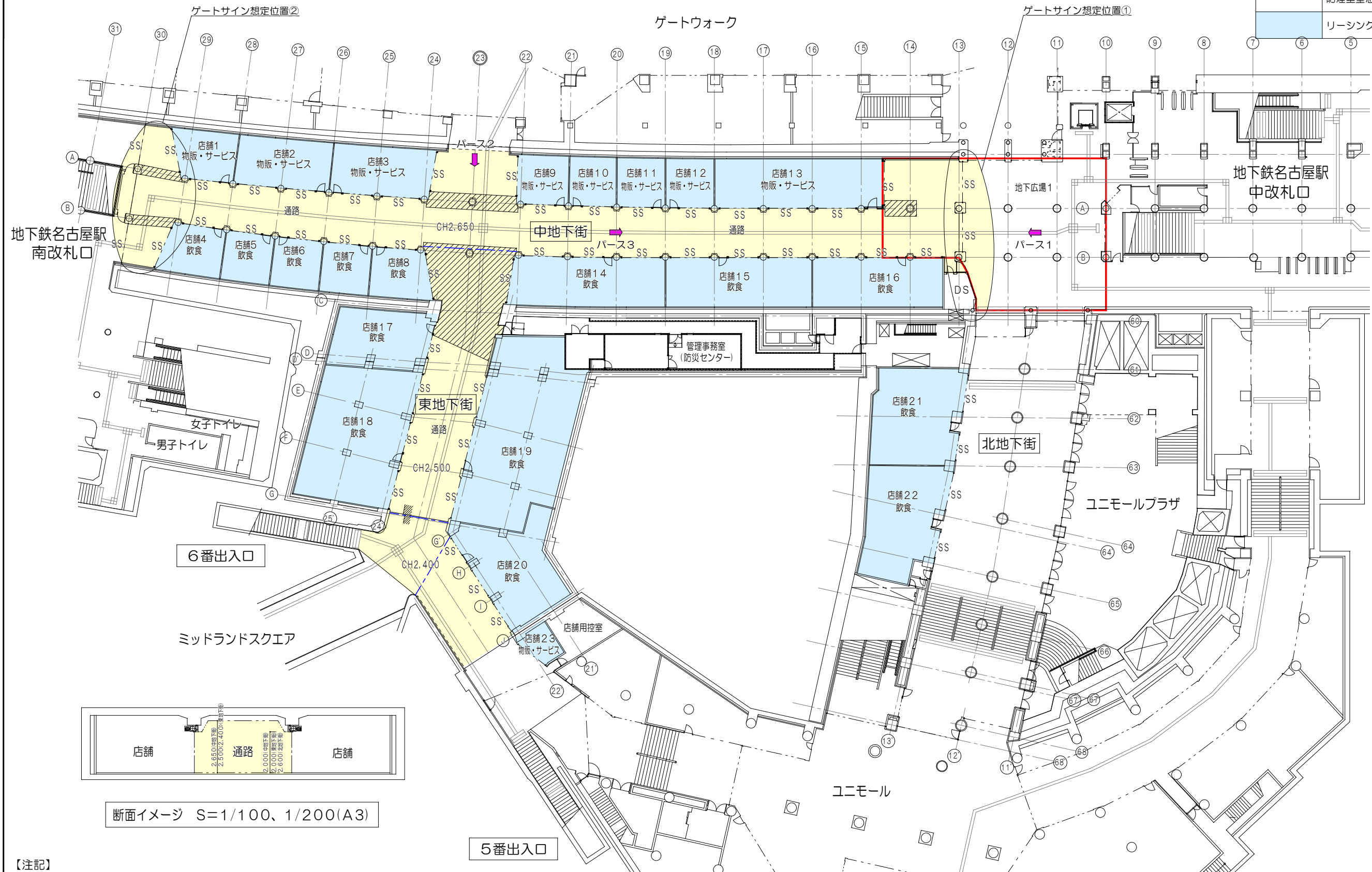
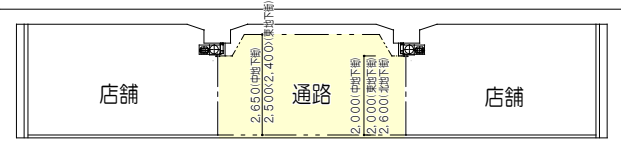


事業対象面積	
対象延面積	約 2,420㎡
店舗部延面積	約 1,350㎡
通路部延面積	約 850㎡
地下広場1	約 300㎡(通路部約80㎡含む)

凡例		備考
	意匠計画対象範囲	
	地下広場1	
	防火防煙シャッター	
	下がり天井箇所	天井高さ 約2.3m
	防煙垂壁想定箇所	
	リーシング対象店舗区画	



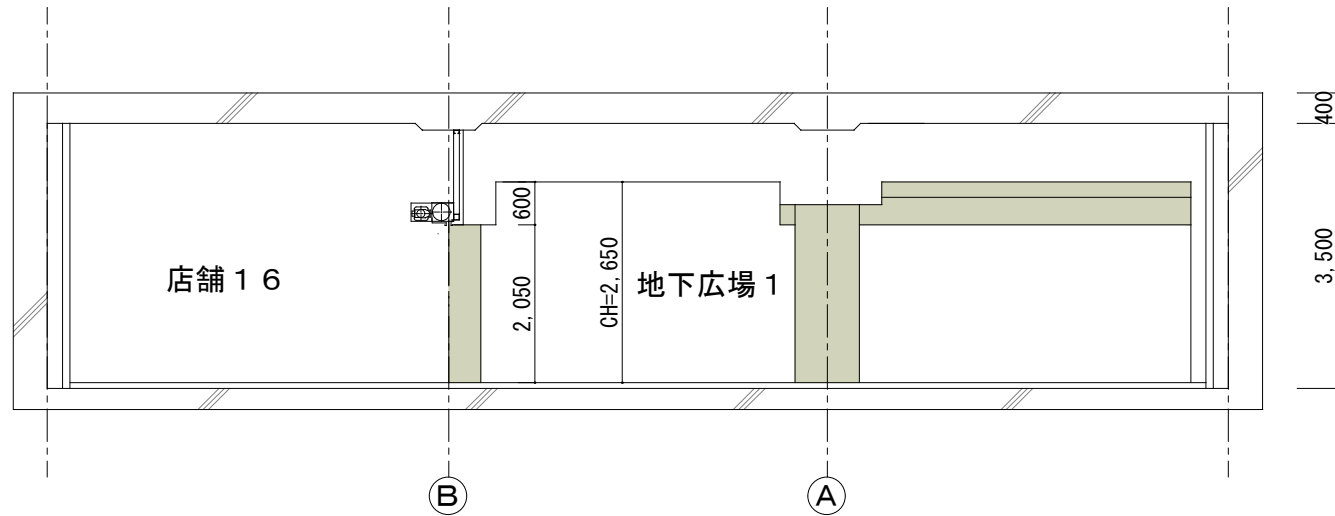
店舗区画面積表	
店舗1	31.19㎡
店舗2	49.42㎡
店舗3	52.75㎡
店舗4	31.11㎡
店舗5	25.60㎡
店舗6	25.60㎡
店舗7	25.60㎡
店舗8	30.81㎡
店舗9	26.74㎡
店舗10	24.68㎡
店舗11	25.21㎡
店舗12	25.34㎡
店舗13	87.87㎡
店舗14	80.39㎡
店舗15	76.06㎡
店舗16	67.94㎡
店舗17	60.18㎡
店舗18	139.11㎡
店舗19	184.13㎡
店舗20	83.37㎡
店舗21	89.20㎡
店舗22	87.43㎡
店舗23	13.18㎡
合計	1342.91㎡



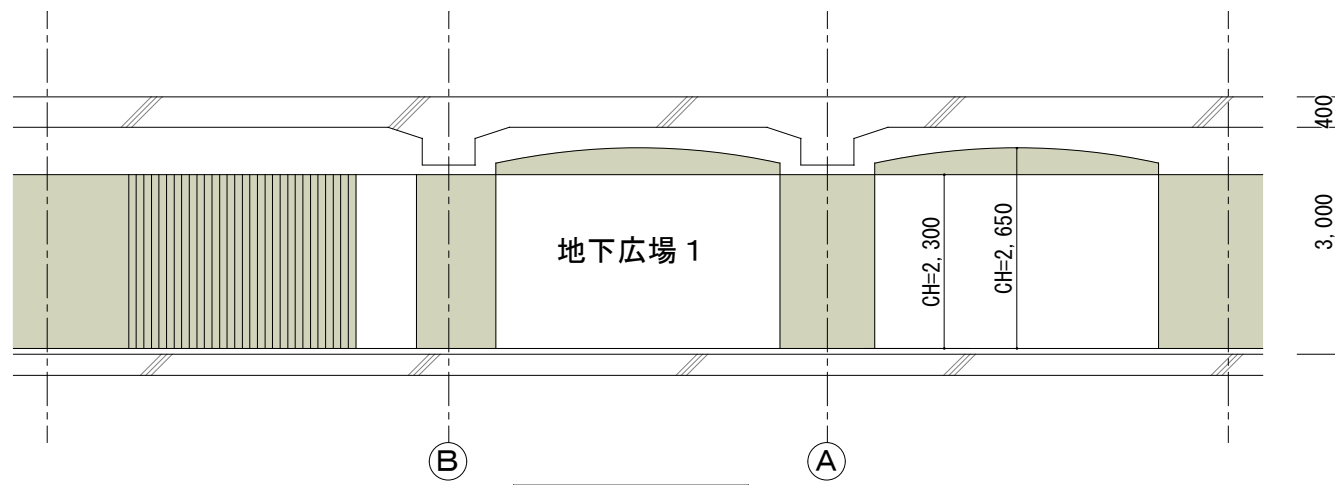
断面イメージ S=1/100、1/200(A3)

地下1階平面図 S=1/200、1/400(A3)

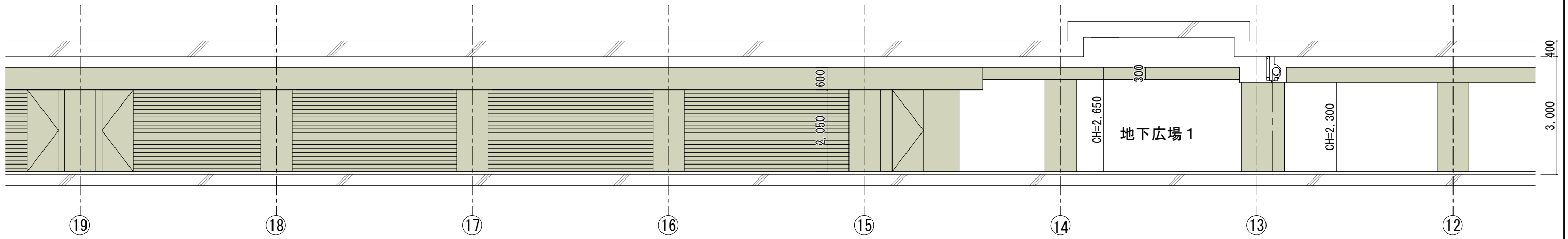
【注記】
 ・本計画図は、令和5年10月時点のものであり、今後の詳細設計及び工事により変更する場合があります。
 ・店舗16、17、19は天井内の機構財産排気ダクト等により、テナントが設置する天井高さに制約が発生する可能性があります。
 ・面積表記載の面積は、CADデータでの求積によるものであり、実測値ではありません。



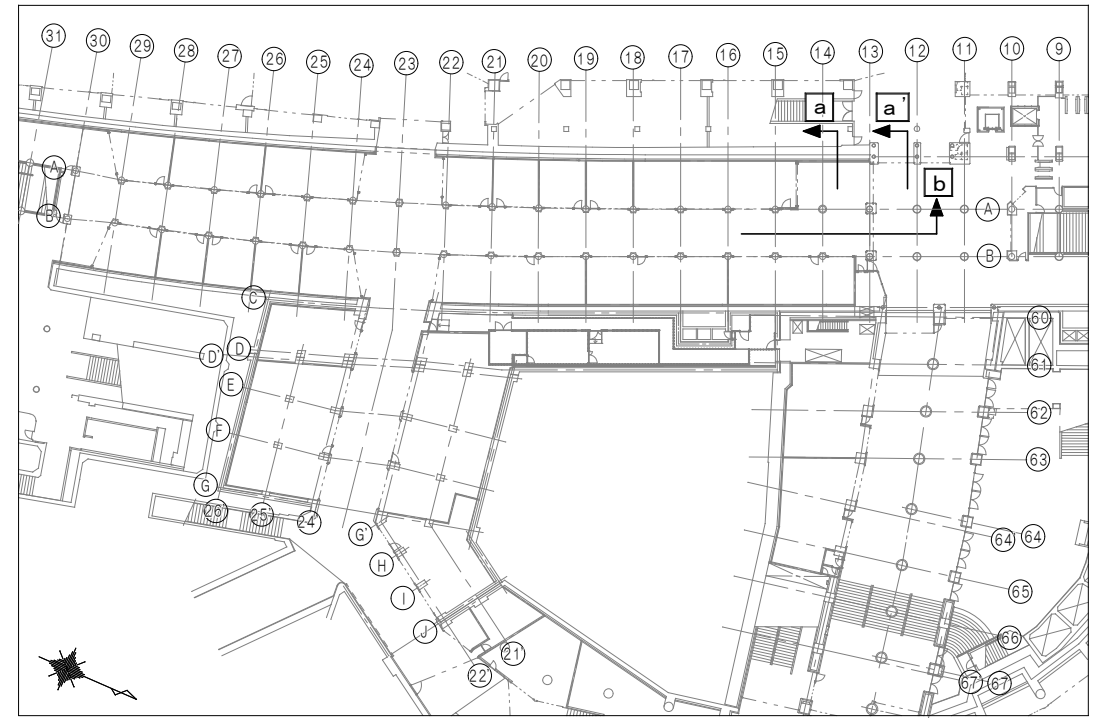
a 断面図 S=1/50



a' 断面図 S=1/50



b 断面図 S=1/50



キープラン

図面名称 地下広場 1 計画断面図	縮尺 1/50, 1/100 (A3)	承認	作図
株式会社名古屋交通開発機構			